

0000124

Le "LAURENT AMARO", navire sénégalais de recherche, et le "GUIJIGA", navire soviétique de recherche, ont effectué du 23 au 29 Août 1974 une campagne conjointe au large des côtes du Sénégal dans le cadre des accords de coopération scientifique passés entre la République du Sénégal et l'U.R.S.S.

Cette campagne, axée sur la prospection des ressources pélagiques du plateau continental sénégalais, fut programmée par le Centre de Recherches Océanographiques de Dakar-Thiaroye (C.R.O.D.T.).

Les objectifs scientifiques de chaque navire étaient les suivants :

LAURENT AMARO : Chalutier-senseur de 24 m

- Echoprospection suivant un trajet défini,
- Identification des echotracés benthiques au chalut,,
- Etude des températures de surface.

GUIJIGA : Chalutier BRMT de 86 m

- Echoprospection,
- Identification des echotracés pélagiques et benthiques au chalut pélagique et au chalut de fond à grande ouverture,
- Relevé de paramètres physiques (Température, Salinité et Oxygène dissous) aux isobathes 10,50 et 200 m,

Los résultats de cette campagne sont présentes en deux parties distinctes :

- Physique : Archive, N° 10
- Pêche et Biologie : Archive N° 11

Les figures 1,2 et 3 donnent l'itinéraire suivi par les deux navires, les positions des stations et des traits de chalut.

TOUT OU PARTIE DE CE DOCUMENT
NE PEUT ÊTRE REPRODUIT SANS
AUTORISATION PRÉALABLE DE L'AUTEUR.

PREMIERE PARTIE : PHYSIQUE

1.1. Navire GULJIGA

37 stations ont été effectuées aux isobathes 10,50 et 100 m. Les paramètres physiques de température, salinité et oxygène dissous de l'eau de mer ont été relevés à l'aide de bouteille à renversement aux profondeurs standard,

La salinité de l'eau de mer et sa teneur en oxygène dissous sont déterminées d'après les méthodes classiques :

- Salinité : Méthode de Moor
- Oxygène : Méthode de Winkler

Les profondeurs données sont les profondeurs réelles d'observation,

1.2. Navire LAURENT AMARO

Enregistrement des températures de surface à l'aide d'un thermographe enregistreur.

1.3. Présentation des données

- Liste des stations
- Cartes de répartition des températures, des salinités et de la teneur en oxygène en surface et au fond pour le secteur au sud de Dakar,
- Coupes Nord-Sud en suivant l'isobathe 200 m.

CÔTES du SENEGAL

du fleuve Senegal au R. Cacheu
d'après la carte n° 5 847 de la
Marine Nationale

- GUNIGA -

TRAVAIL 23 AU 30. 8. 74

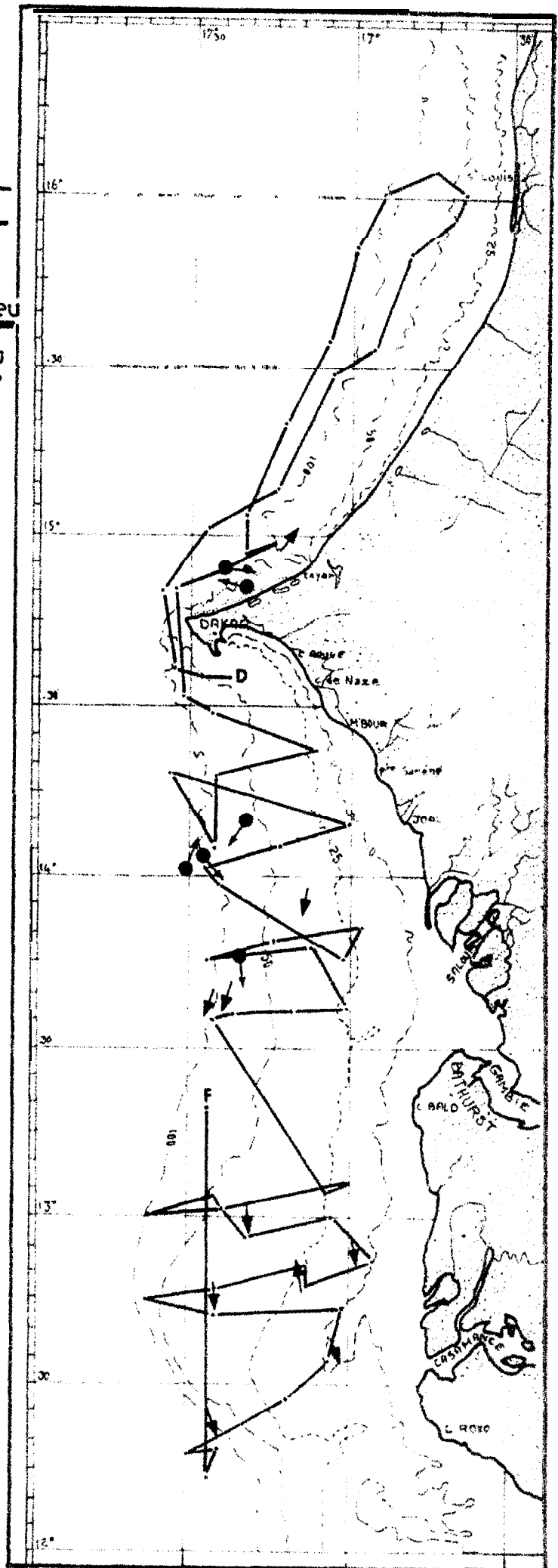
POSITIONS des TRAITES

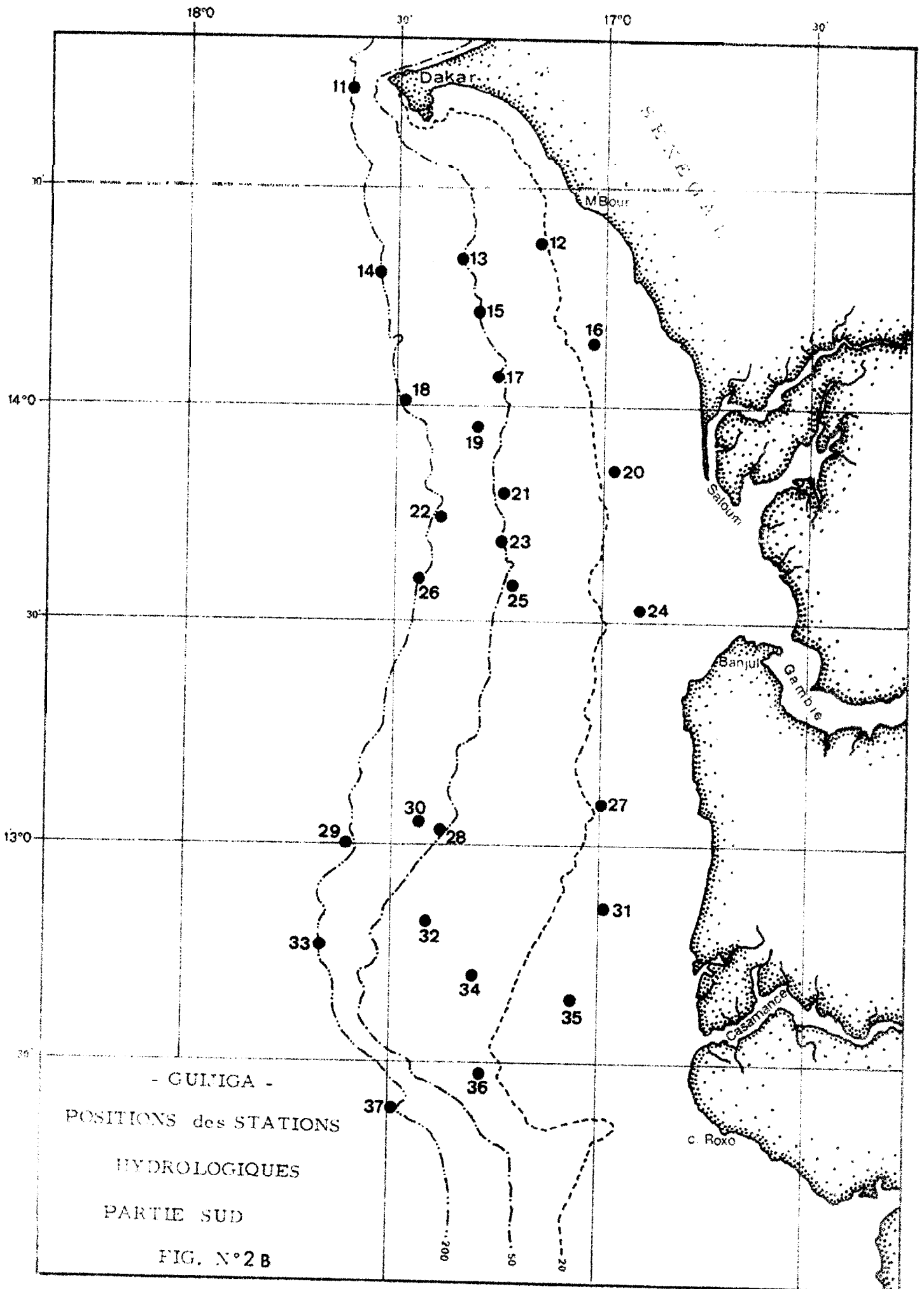
de CHALUT

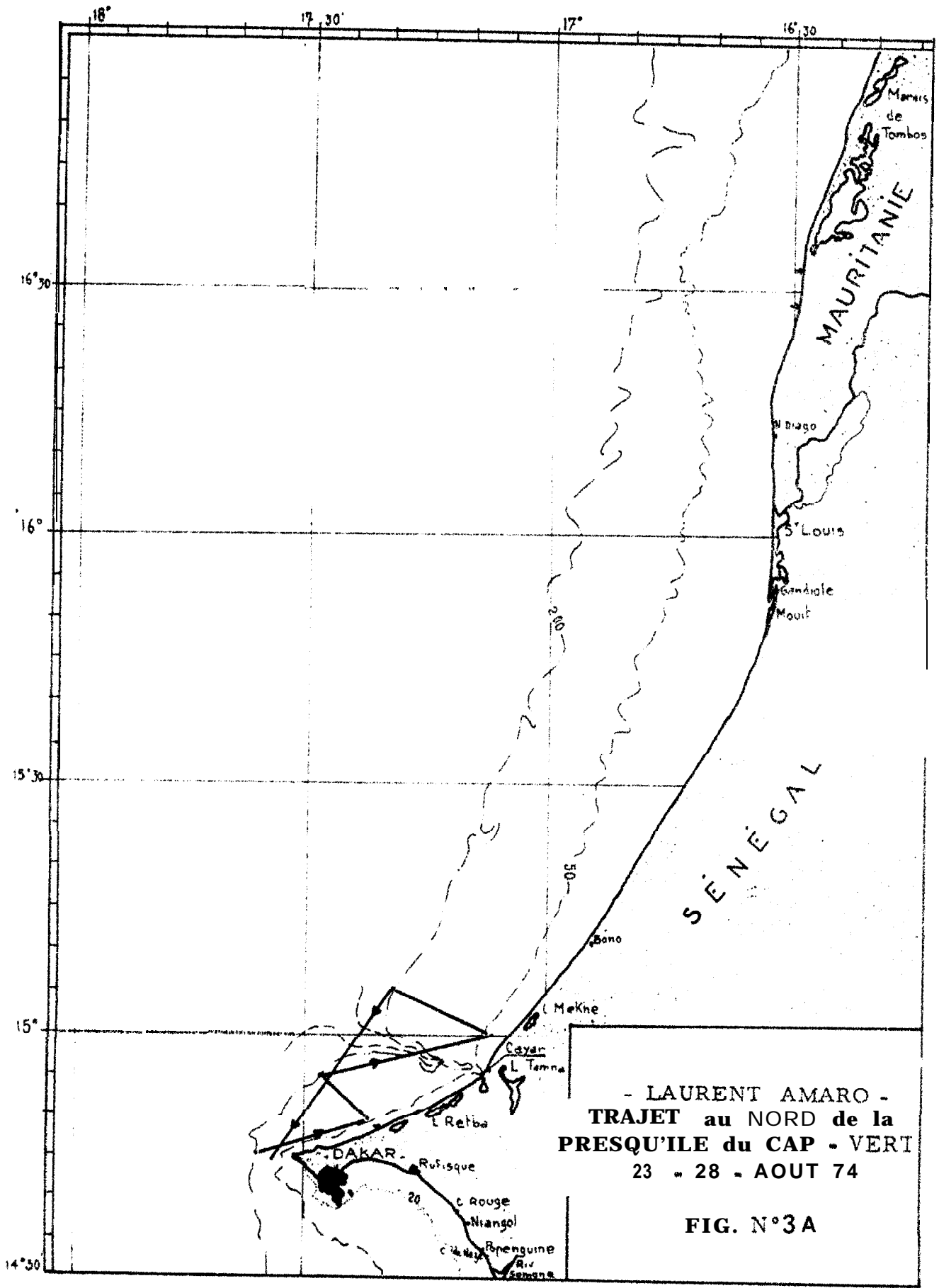
● : CHALUT PELAGIQUE

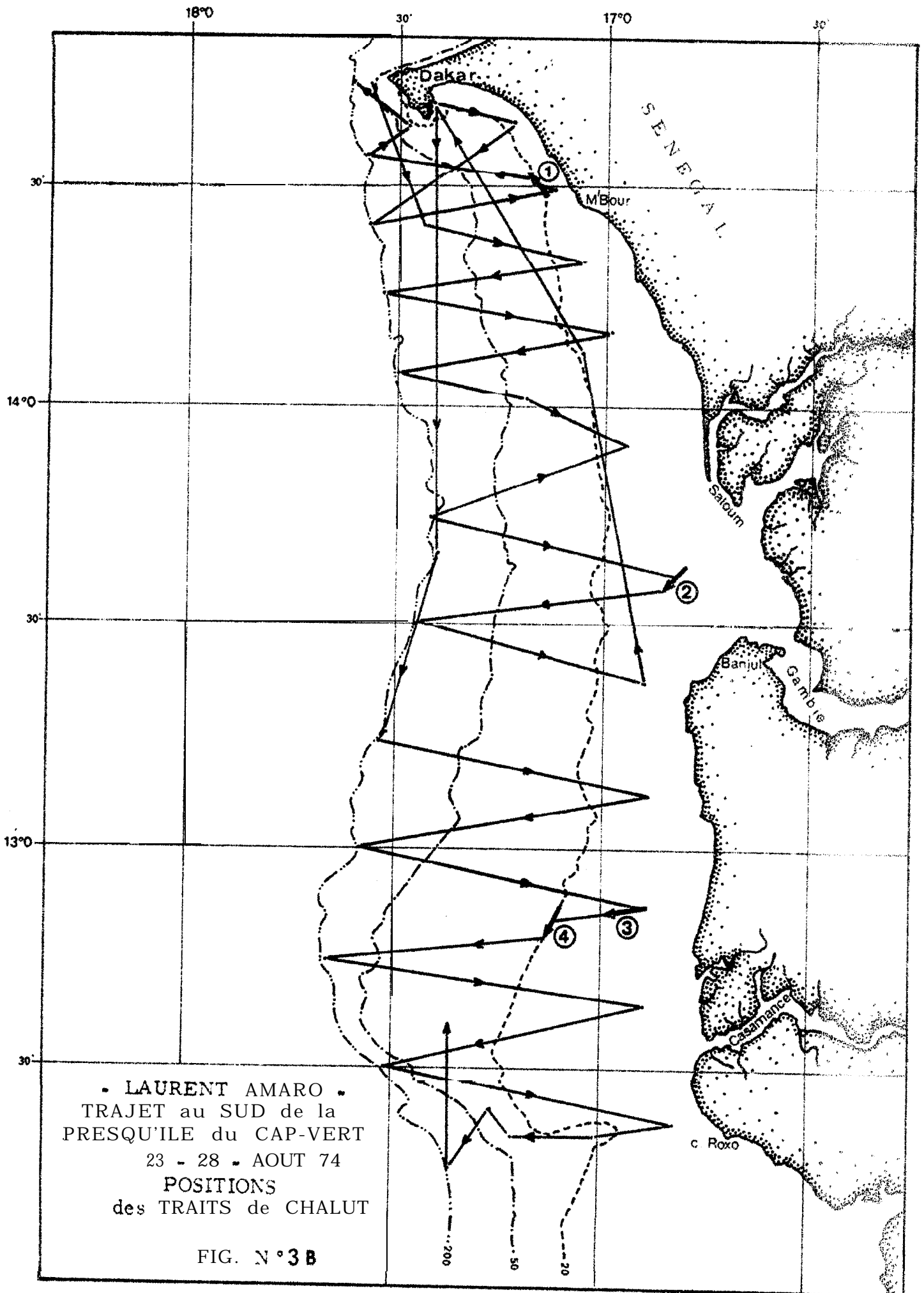
↗ : CHALUT de FOND

FIG. N°1









Station 1 : 24.08.74

Positions : 16°02'18N - 16°38'17 W
Heure : 08.50 - 09.06
Fonds : 43 m
Vent Direction : 170
Force : 3.3 m/s
Air sec : 27.4

Prof.	T°	S‰	O ₂ ml/l	O ₂ %
0	28.03	33.42	4.91	110
10	27.62	36.68	4.52	96
20	25.24	35.78	3.79	80
30	23.10	35.99	15.06	83
40	21.48	35.95	3.22	64

Station 2 : 24.08.74

Positions : 16°01'16 N - 16°56'1 W
Heure : 11.00 - 11.20
Fond : 200 m
Vent Direction : 170
Force : 3.3 m/s
Air sec : 27°09

Prof.	T°	S‰	O ₂ ml/l	O ₂ %
0	27.90	35.99	4.46	103
10	27.60	36.19	4.56	101
20	27.54	36.03	4.72	105
30	24.04	35.97	5.08	106
50	18.16	35.78	2.41	45
5	17.72	35.69	1.50	28
100	15.20	35.60	1.14	20
150	14.22	35.60	1.20	20
192	13.40	35.78	1.62	27

Station 3 : 24.08.74

Positions : 15°46'18 N - 16°59' W
Heure : 13.00 - 13.25
Fonds : 205 m
Vent Direction : calme
Force : 0
Air sec : 28°0

Prof.	T°	S‰	O ₂ ml/l	O ₂ %
0	27.82	36.25	4.40	98
10	27.52	36.12	4.38	97
20	26.87	36.23	4.63	101
30	25.20	36.23	4.86	108
50	19.14	36.30	3.49	66
75	15.45	35.60	2.04	36
100	14.63	35.73	0.98	17
151	13.64	35.56	1.08	18
193	13.32	35.55	1.12	19

Station 4 : 24.08.74

Positions : 15°32'13 N - 17°03'18 W
Heure : 14.55 - 15.18
Fonds : 205 m
Vent Direction : calme
Force : 0
Air sec : 3000

Prof.	T°	S‰	O ₂ ml/l	O ₂ %
0	28.72	35.97	4.42	100
10	27.58	35.99	4.48	100
20	26.80	36.16	4.64	103
30	24.78	36.16	4.93	104
49	19.36	35.95	3.52	67
73	15.37	35.64	1.14	20
98	14.64	35.55	1.11	19
186	13.39	35.51	1.15	19
18	13.16	35.48	1.12	19

Station 5 : 24.08.74

Positions : 15°18'5 N - 17°11'6 W
Heure : 17.00 - 17.25
Fonds : 200 m
Vent Direction : 350
" Force : 2.0
Air sec : 28°6

Prof.	T°	S‰	02 ml/l	02 %	gg
0	36.02	4.48			100
17	27.29	36.27	4.61		102
26	26.17	36.08	4.55		99
42	25.045	36.08	4.74		101
64	21.73	36.03	4.86		97
95	16.34	35.90	2.29		41
128	15.11	35.69	1.24		22
170	14.28	35.53	1.16		20
	13.21	35.46	1.37		23

Station 7 : 24.08.74

Positions : 15°03'N - 17°20' W
Heure : 20.20 - 20.50
Fonds : 206 m
Vent Direction : 180
" Force : 3.3
Air sec : 27°6

Prof.	T°	S‰	02 ml/l	02 %	gg
0	27.54	36.05	4.47		gg
9	27.44	35.95	4.58		101
18	26.97	36.03	4.64		101
27	26.12	36.05	4.74		102
46	22.20	36.05	4.92		100
68	17.52	35.99	2.41		44
91	16.29	35.97	1.66		30
137	13.87	35.48	1.30		22
182	13.64	35.48	1.21		22

Station 6 : 24.08.74

Positions : 15°08'4 N - 17°17' W
Heure : 19.00 - 19.35
Fonds : 180 m
Vent Direction : 180 m
" Force : 4.0 m/s
Air sec : 27°8

Prof.	T°	S‰	02 ml/l	02 %	gg
0	28.15	35.89	4.47		100
9	27.45	35.92	4.61		102
18	27.08	36.07	4.1		104
27	25.76	36.05	4.88		105
45	23.48	36.03	4.96		102
68	18.14	36.00	2.69		50
91	16.78	35.95	1.88		34
136	14.08	35.89	1.26		22
154	13.76	35.84	1.34		23

Station 8 :

Positions : 14°58'4 N - 17°16' W
Heure : 21.30 - 21.55
Fonds : 110 m
Vent Direction : 180
" Force : 3.3
Air sec : 27°4

Prof.	T°	S‰	02 ml/l	02 %	gg
0	27.93	36.00	4.50		100
10	27.26	35.87	4.51		100
20	26.96	36.03	5.17		114
30	25.34	35.95	4.21		90
50	20.98	35.071	2.54		50
75	-16.62	35.60	1.75		31
100	14.72	35.48	1.37		24

Station 9 : 25.08.74
 Positions : 14°56'9 N - 17°19'7 W
 Heure : 2.00 - 2.15
 Fonds : 147 m
 Vent Direction : 240
 " Force : 4.2 m/s
 Air sec : 25°8

: Prof. : T° : S ‰ : 02 ml/l : 02 ‰ :
 : 0 : 29.06 : 35.98 : 4.53 : 103 :
 : 140 : 14.28 : 35.62 : 1.37 : 24 :

Station 10 : 25.08.1974
 Positions : 14°53'8 N - 17°30' W
 Heure : 05.55 - 06.20
 Fonds : 209 m
 Vent Direction : 230
 " Force : 4.2
 Air sec : 25°8

: Prof, : T° : S ‰ : 02 ml/l : 02 ‰ :
 : 0 : 27.58 : 35.92 : 4.82 : 107 :
 : 10 : 27.55 : 35.90 : 4.60 : 102 :
 : 20 : 27.41 : - : - : - :
 : 30 : 27.28 : 36.02 : 4.58 : 101 :
 : 50 : 24.74 : 36.00 : 5.71 : 127 :
 : 74 : 18.30 : 35.69 : 2.38 : 45 :
 : 98 : 15.94 : 35.62 : 1.52 : 27 :
 : 147 : 14.16 : 35.40 : 1.37 : 23 :
 : 196 : 13.34 : 35.39 : 1.61 : 27 :

Station 11 : 25.08.74
 Positions : 14°45' N - 17°37' W
 Heure : 12.44 - 13.15
 Fonds : 215 m
 Vent Direction : 235
 " Force : 6.4 m/s
 Air sec : 27°4

: Prof.: T° : S ‰ : 02 ml/l : 02 ‰ :
 : 0 : 27.52 : 36.02 : 4.66 : 103 :
 : 10 : 27.58 : 35.82 : 4.57 : 101 :
 : 20 : 27.13 : 35.84 : 4.54 : 100 :
 : 30 : 24.78 : 35.78 : 4.04 : 85 :
 : 49 : 23.62 : 35.74 : 3.71 : 76 :
 : 73 : 17.68 : 35.60 : 2.21 : 40 :
 : 9 : 14.80 : 35.55 : 1.46 : 25 :
 : 146 : 13.26 : 35.20 : 1.52 : 25 :
 : 194 : 12.86 : 35.34 : 1.60 : 26 :

Station 12 : 25.08.74
 Positions : 14°22'7 N - 17°08'8 W
 Heure : 17.20 - 17.35
 Fonds : 23 m
 Vent Direction : 270
 " Force : 6.2 m/s
 Air sec : 28°4

: Prof, : T° : S ‰ : 02 ml/l : 02 ‰ :
 : 0 : 28.77 : 35.65 : 3.97 : 90 :
 : 10 : 28.76 : 35.64 : 3.89 : 88 :
 : 20 : 28.63 : 35.64 : 3.78 : 85 :

Station 13 : 25.08.1974
 Positions : 14°20'3 N - 17°20'3 W
 Heure : 19.00 - 19.20
 Fonds : 55 m
 Vent Direction : 270
 " Force : 7.0 m/s
 Air sec : 26°6

Station 14 : 26.08.1974
 Positions : 14°18'N - 17°33'W
 Heure : 04.55 - 05.20
 Fonds : 210 m
 Vent Direction : 300
 " Force : 1.4 m/s
 Air Force : 27°0

Prof.	T°	s	%	02 ml/l	O2 %
0	27.89	35.85	4.44	99	
10	27.82	35.85	4.44	99	
20	27.789	35.85	4.53	100	
30	27.86	35.92	4.13	92	
50	23.82	35.62	4.39	91	

Prof.	T°	s	%	02 ml/l	O2 %
0	27.79	35.80	4.44	99	
10	27.78	35.80	4.47	100	
20	27.79	35.80	4.47	100	
29	27.64	35.94	4.48	100	
48	23.84	35.87	4.70	93	
72	19.90	35.99	3.47	67	
95	17.30	35.95	1.73	32	
144	14.53	35.89	1.39	25	
192	13.37	35.87	1.53	27	

Station 15 : 26.08.1974
 Positions : 14°12'6 N - 17°18'4 W
 Heure : 06.40 - 06.50
 Fonds : 54 m
 Vent Direction : 300
 " Force : 6.2 m/s
 Air sec : 27°6

Station 16 : 26.08.1974
 Positions : 14°08'6 N - 17°01'7 W
 Heure : 08.30 - 08.45
 Fonds : 12 m
 Vent Direction : 300
 " Force : 6.6 m/s
 Air sec : 27°2

Prof.	T°	s	%	02 ml/l	O2 %
0	27.70	35.84	4.46	yg	
10	27.2	35.84	3.32	96	
20	27.68	35.78	4.47	99	
30	26.34	35.74	4.37	95	
50	20.55	35.69	3.08	60	

Prof.	T°	s	%	02 ml/l	O2 %
0	28.66	35.64	3.87	83	
10	28.70	35.73	3.85	87	

Station 17 : 26.08.1974

Positions : 14°04'3 N - 17°16' W

Heure : 10.15 - 10.30

Fonds : 55 m

Vent Direction : 300

" Force : 7.0 m/s

Air sec : 24°6

Station 18 : 26.08.1974

Positions : 14°01' N - 17°28'2 W

Heure : 11.50 - 12.25

Fonds : 202 m

Vent Direction : 270

" Force : 4.3 m/s

Air sec : 25°0

Prof'	T°	S ‰	O ₂ ml/l	O ₂ ‰
0	27.75	35.67	4.43	99
10	27.74	35.68	4.59	102
20	27.73	35.64	4.45	99
30	25.65	35.60	1.60	34
50	21.32	35.60	2.94	58

Prof.	T°	S‰	O ₂ ml/l	O ₂ ‰
0	27.88	35.64	4.51	100
10	27.90	35.64	4.49	100
19	27.84	35.58	4.52	101
28	27.30	35.69	4.49	99
47	23.02	35.69	4.11	84
70	17.16	35.60	3.20	58
88	15.28	35.53	1.32	24
139	13.37	35.39	1.66	28
186	12.60	35.33	1.66	27

Station 19 : 26.08.1974

Positions : 13°56'5 N - 17°17'7 W

Heure : 16.10 - 16.25

Fonds : 54 m

Vent Direction : 320

" Force : 5.0 m/s

Air sec : 26°6

Station 20 : 26.08.1974

Positions : 13°52'4 N - 16°57'3 W

Heure : 18.45 - 19.55

Fonds : 12 m

Vent Direction : 340

" Force : 6.0 m/s

Air sec : 26°8

Prof.	T°	S ‰	O ₂ ml/l	O ₂ ‰
0	27.94	35.84	4.42	98
10	27.87	35.84	4.51	100
20	27.86	35.04	4.54	102
30	27.78	35.78	4.43	99
50	22.66	35.78	2.11	42

Prof.	T°	S‰	O ₂ ml/l	O ₂ ‰
0	28.60	35.42	3.77	85
10	28.62	35.44	3.79	86

Station 21 : 26.08.1974

Positions : 13°48'N - 17°14'7 W
Heure : 20.55 - 21.10
Fonds : 56 m
Vent Direction : 320
" Force : 4.3 m/s
Air sec : 27°0

Prof.	T°	S‰	O ₂ ml/l	O ₂ %
-o-	27.82	35.74	4.44	100
10	27.79	35.69	4.50	100
20	27.80	35.69	4.47	100
30	27.56	35.69	4.39	98
50	21.40	35.71	2.47	49

Station 22 : 26.08.1974

Positions : 13°45'N - 17°27'4 W
Heure : 22.15 - 22.30
Fonds : 230 m
Vent Direction : 330
" Force : 4.0 m/s
Air sec : 27°3

Prof.	T°	S‰	O ₂ ml/l	O ₂ %
0	27.84	35.69	4.47	100
11	27.81	35.69	4.54	102-t
22	27.80	35.51	4.58	102
33	27.68	35.51	4.49	100
55	20.62	35.76	3.24	63
83	15.22	35.53	1.41	25
110	14.46	35.42	1.51	26
165	13.22	35.33	1.59	25
220	12.62	35.37	1.59	26

Station 23 : 27.08.1974

Positions : 13°42'N - 17°16'2 W
Heure : 05.25 - 05.40
Fonds : 56 m
Vent Direction : 350
" Force : 2.2 m/s
Air sec : 26°2

Prof.	T°	S‰	O ₂ ml/l	O ₂ %
0	27.41	35.37	4.41	97
10	27.40	35.25	4.45	98
20	26.88	35.34	3.94	86
30	25.24	35.55	2.95	63
50	26.89	35.42	2.60	51

Station 24 : 27.08.1974

Positions : 13°32'N - 16°53'7 W
Heure : 10.30 - 10.45
Fonds : 12 m
Vent Direction : 140
" Force : 300 m/s
Air sec : 28°4

Prof.	T°	S‰	O ₂ ml/l	O ₂ %
0	28.73	34.67	3.84	86
10	28.45	34.81	3.33	74

Station 25 : 27.08.1974

Positions : 13°35'18" N - 17°13'11" W
Heure : 12.30 - 12.55
Fonds : 57 m
Vent Direction : 280
" Force : 3.4 m/s
Air sec : 28°4

Prof.	T°	S‰	O2 ml/l	O2 %
0	27.94	35.16	4.46	99
10	27.77	35.09	4.60	102
20	27.76	35.06	4.52	100
30	27.58	35.42	4.52	100
50	20.20	35.58	2.61	51

Station 26 : 27.08.1974

Positions : 13°36'17" N - 17°27' W
Heure : 18.50 - 19.30
Fonds : 250 m
Vent Direction : 220
" Force : 1.8 m/s
Air sec : 27°4

Prof.	T°	S‰	O2 ml/l	O2 %
0	28.98	35.62	4.41	100
10	27.86	35.68	4.49	100
21	27.83	35.77	4.53	101
32	27.52	35.59	4.41	98
54	18.04	35.61	2.08	37
81	15.58	35.46	1.49	26
108	14.00	35.34	1.41	24
162	12.58	35.34	1.61	27
216	12.14	35.28	1.55	25

Station 27 : 28.08.1974

Positions : 13°05' N - 16059' 2 w
Heure : 00.15 - 00.30
Fonds : 15 m
Vent Direction : calme
" Force : 0
Air sec : 28°0

Prof.	T°	S‰	O2 ml/l	O2 %
0	28.41	34.83	3.91	90
10	26.10	34.83	4.19	93

Station 28 : 28.08.1974

Positions : 13°01'19" N - 17023" W
Heure : 03.00 - 03.20
Fonds : 54 m
Vent Direction : calme
" Force : 0
Air sec : 26°3

Prof.	T°	S‰	O2 ml/l	O2 %
0	27.18	35.06	4.63	102
10	27.04	35.06	4.61	101
20	26.67	35.14	4.44	99
30	25.16	35.27	4.15	89
	1.40	35.14	3.24	63

Station 29 : 28.08.1974
 Positions : 13°00'N - 17°38'5 W
 Heure : 05.00 - 05.25
 Fonds : 250 m
 Vent Direction : 340
 " Force : 1.4 m/s
 Air sec : 2602

Station 30 : 28.08.1974
 Positions : 13°03'N - 17°25' W
 Heure : 07.45 - 08.00
 Fonds : 53 m
 Vent Direction : 140
 " Force : 4.3 m/s
 Air sec : 26°7

Prof.	T°	S‰	O ₂ ml/l	O ₂ %
Y -	27.34	35.07	4.53	100
11	26.88	35.20	4.55	100
21	26.94	35.50	4.60	99
32	23.19	35.62	3.92	81
2.19	19.44	35.71	4.2	
80	16.04	35.62	1.66	30
106	14.44	35.44	1.46	25
160	12.87	35.22	1.48	25
219	12.04	35.36	1.48	24

Prof.	T°	S‰	O ₂ ml/l	O ₂ %
0	27.37	35.08	4.44	98
10	27.15	35.01	4.49	98
20	26.12	35.14	4.46	96
30	25.68	35.32	4.36	93
50	23.82	35.51	4.47	92

Station 31 : 28.08.1974
 Positions : 12°50'9N - 16°57'5W
 Heure : 12.45 - 12.55
 Fonds : 15 m
 Vent Direction : 270
 " Force : 4.4 m/s
 Air sec : 27°6

Station 32 : 28.08.1974
 Positions : 12°47'6 N - 17°26' W
 Heure : 17.55 - 18.05
 Fonds : 43 m
 Vent Direction : 190
 " Force : 2.8 m/s
 Air sec : 28°6

Prof.	T°	S‰	O ₂ ml/l	O ₂ %
0	28.10	34.71	-	107
10	27.81	34.71	-	100

Prof.	T°	S‰	O ₂ ml/l	O ₂ %
0	27.68	34.98	4.72	104
10	27.31	35.08	4.60	102
20	26.87	35.14	Jr. 63	101
30	26.58	35.11	4.54	93
40	26.26	35.36	2.12	46

Station 33 : 28.08.1974

Positions : 12°45' N - 17°40'5 W
Heure : 21.00 - 21.30
Ponds : 230 In
Vent Direction : calme
" Force : 0
Air sec : 27°6

Prof.	T°	S‰	O2 ml/l	O2 %
0	27.28	35.50	4.53	100
10	27.04	35.54	4.60	101
20	27.01	35.61	4.65	102
30	23.87	35.52	4.48	93
49	21.44	35.52	3.26	64
73	17.89	35.28	2.54	50
96	14.72	35.25	1.48	26
1145	13.38	35.18	1.70	29
196	11.44	-	1.54	-

Station 34 : 28.08.1974

Positions : 12°41' N - 17°19'1 W
Heure : 23.45 - 00.00
Fonds : 33 m
Vent Direction : calme
" Force : G
Air sec : 27°4

Prof.	T°	S‰	O2 ml/l	O2 %
0	27.44	34.84	4.53	-
10	27.14	34.84	4.47	99
20	26.25	34.99	4.28	92
30	26.01	36.06	4.45	95

Station 35 : 29.08.1974

Positions : 12°38' N - 17°04'2 W
Heure : 02.22 - 02.40
Fonds : 11 m
Vent Direction : 230
" Force : 4.4 m/s
Air sec : 26°6

Prof.	T°	S‰	O2 ml/l	O2 %
0	27.58	34.53	-	-
10	27.38	34.50	4.59	101

Station 36 : 29.08.1974

Positions : 12°28' N - 17°17'7 W
Heure : 06.10 - 06.23
Fonds : 22 m
Vent Direction : 190
" Force : 1.2 m/s
Air sec : 26°4

Prof.	T°	S‰	O2 ml/l	O2 %
0	26.95	34.89	4.26	93
10	26.81	34.84	4.64	101
20	26.69	35.14	4.68	102

Station 37 : 29.08.1974

Positions : 12°22'7 N - 17°30' W

Heure : 07.45 - 08.10

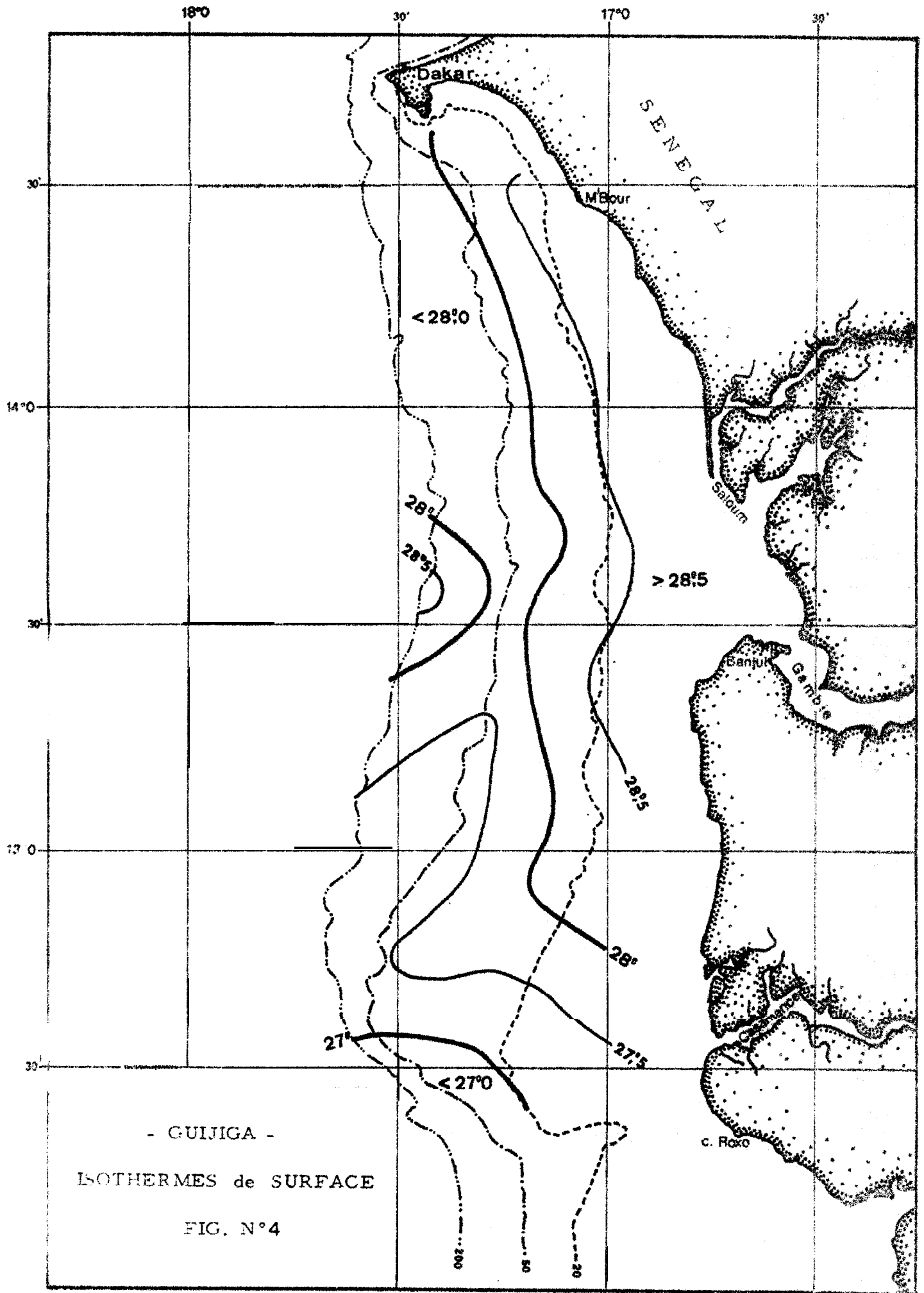
Fonds : 230 m

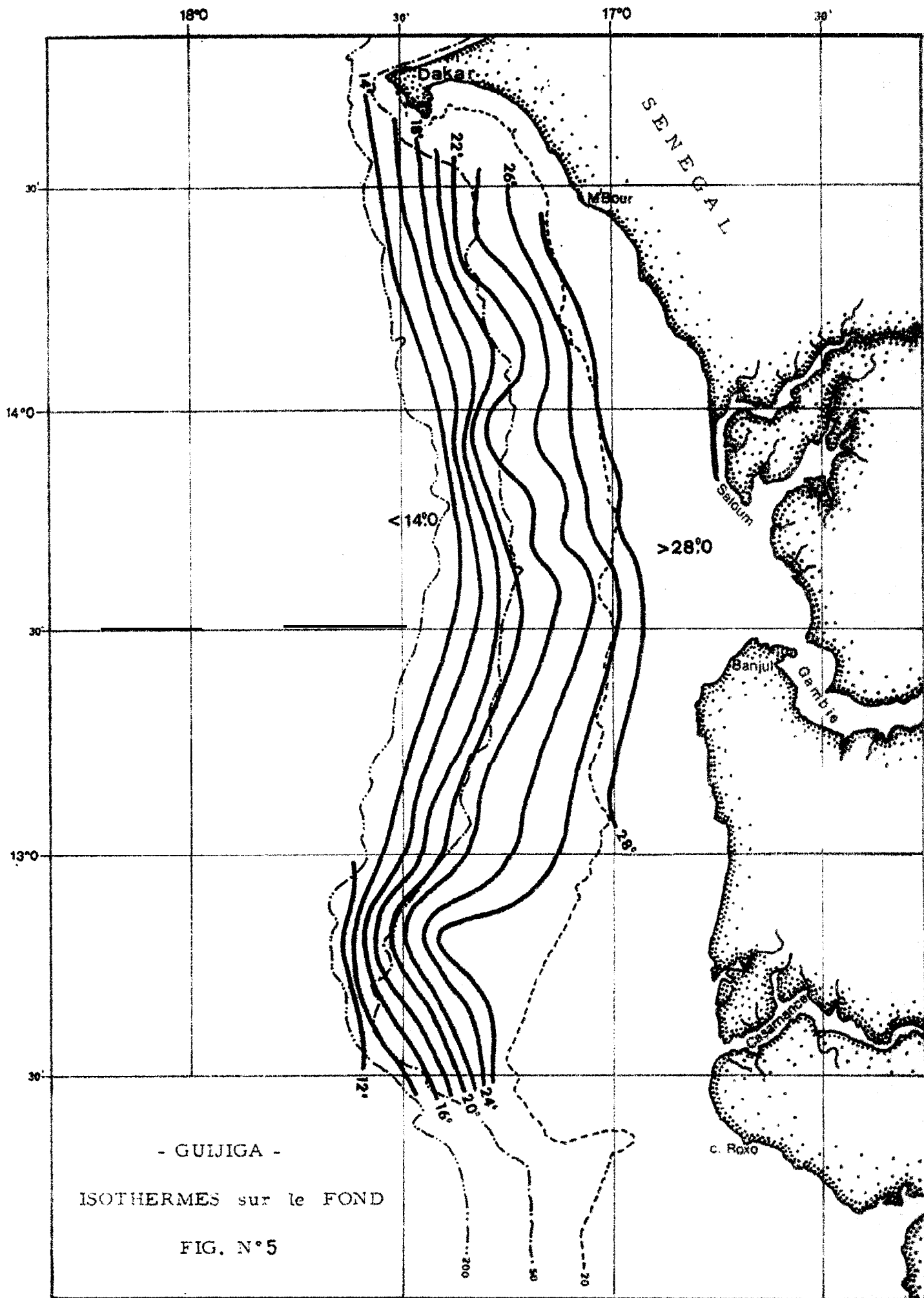
Vent Direction : calme

" Force : 0

Air suc : 26°8

Prof.	T°	s ‰	O2 ml/l	O2 ‰
0	26.36	-	4.65	-
10	26.68	-	4.	-
20	26.42	-	4.64	-
31	24.00	-	4.60	-
52	20.44	-	3.20	-
78	18.16	-	2.59	-
106	16.71	-	2.07	-
157	13.76	-	1.62	-
209	12.64	-	1.68	-



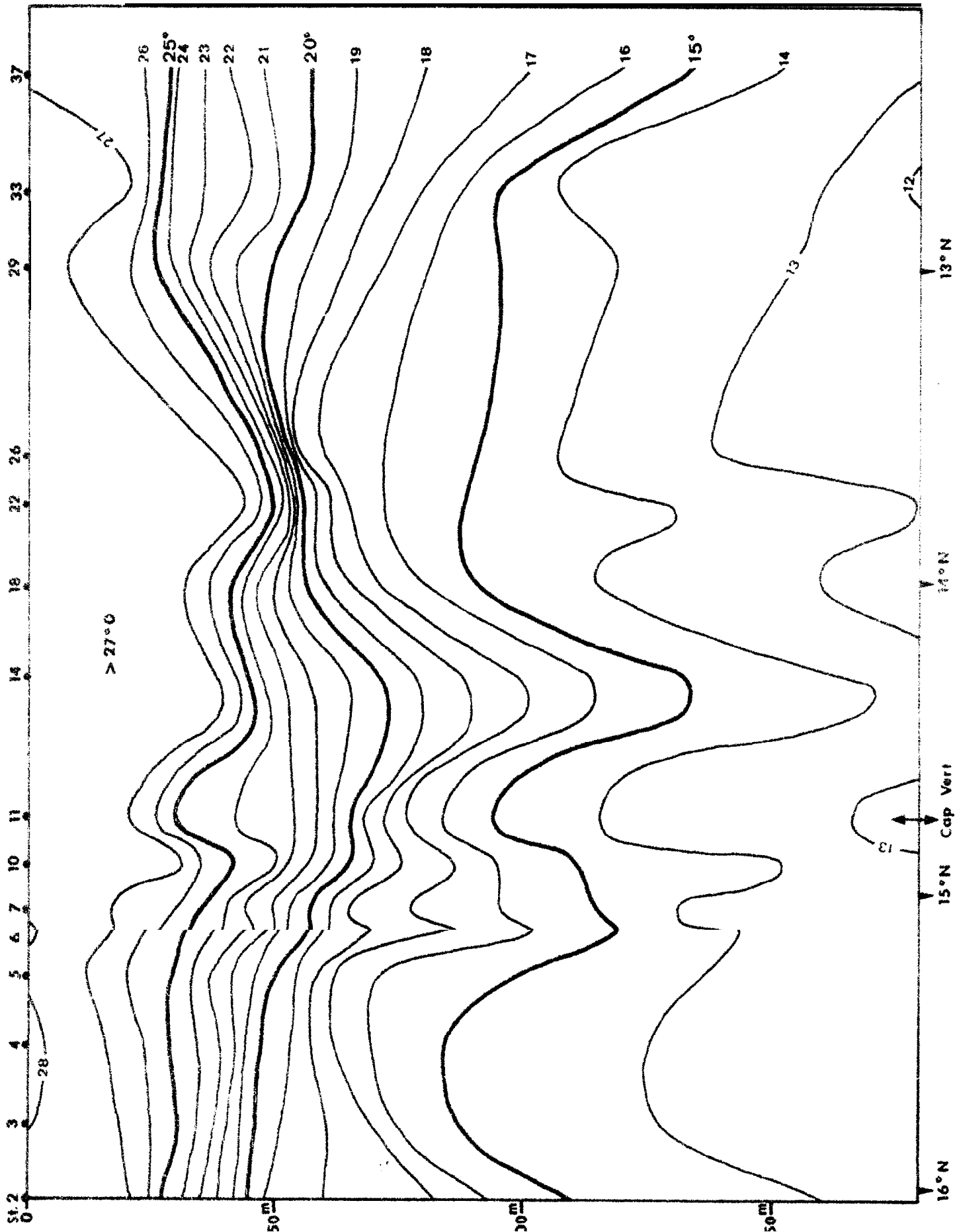


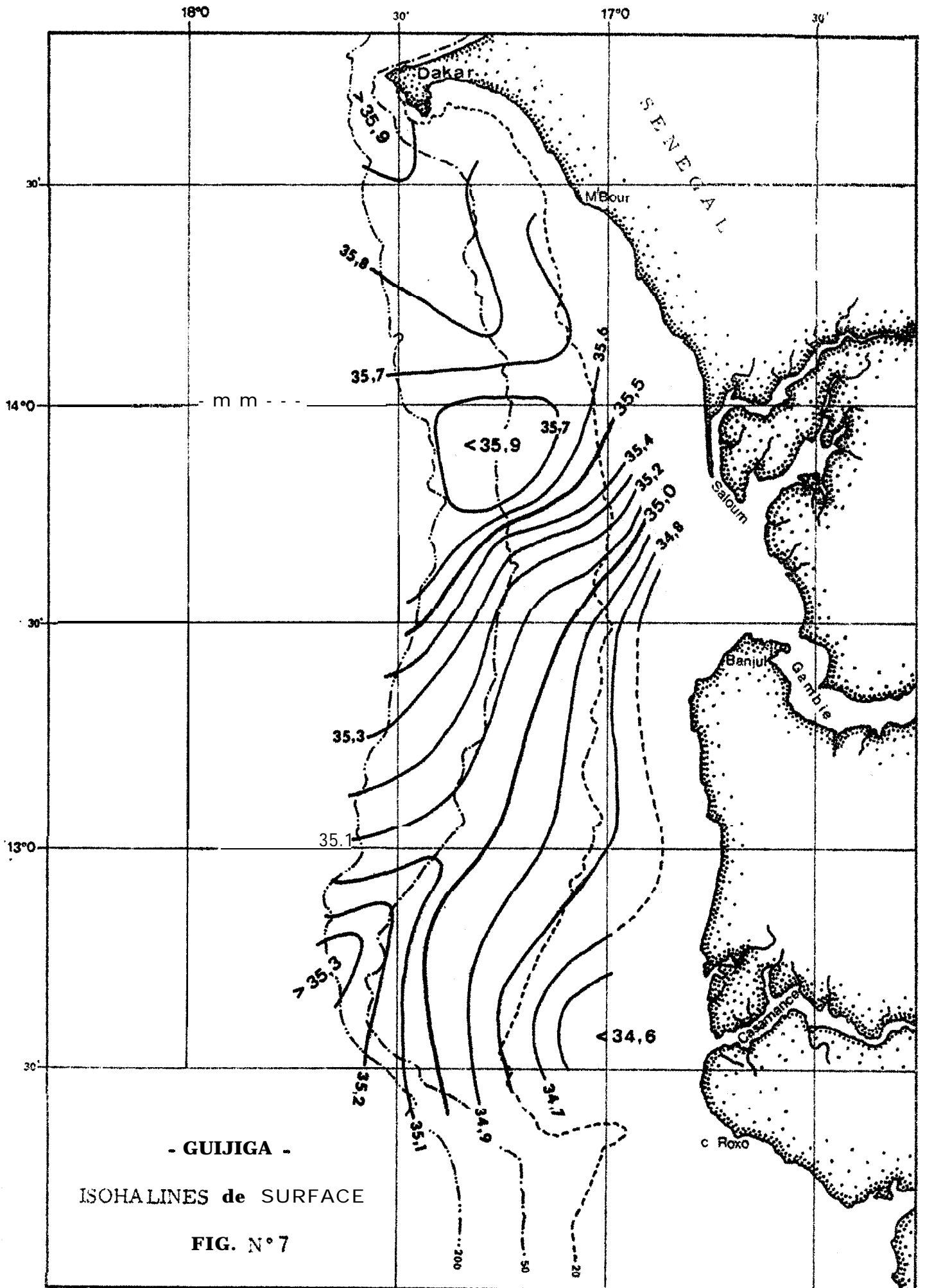
- GULJGA -

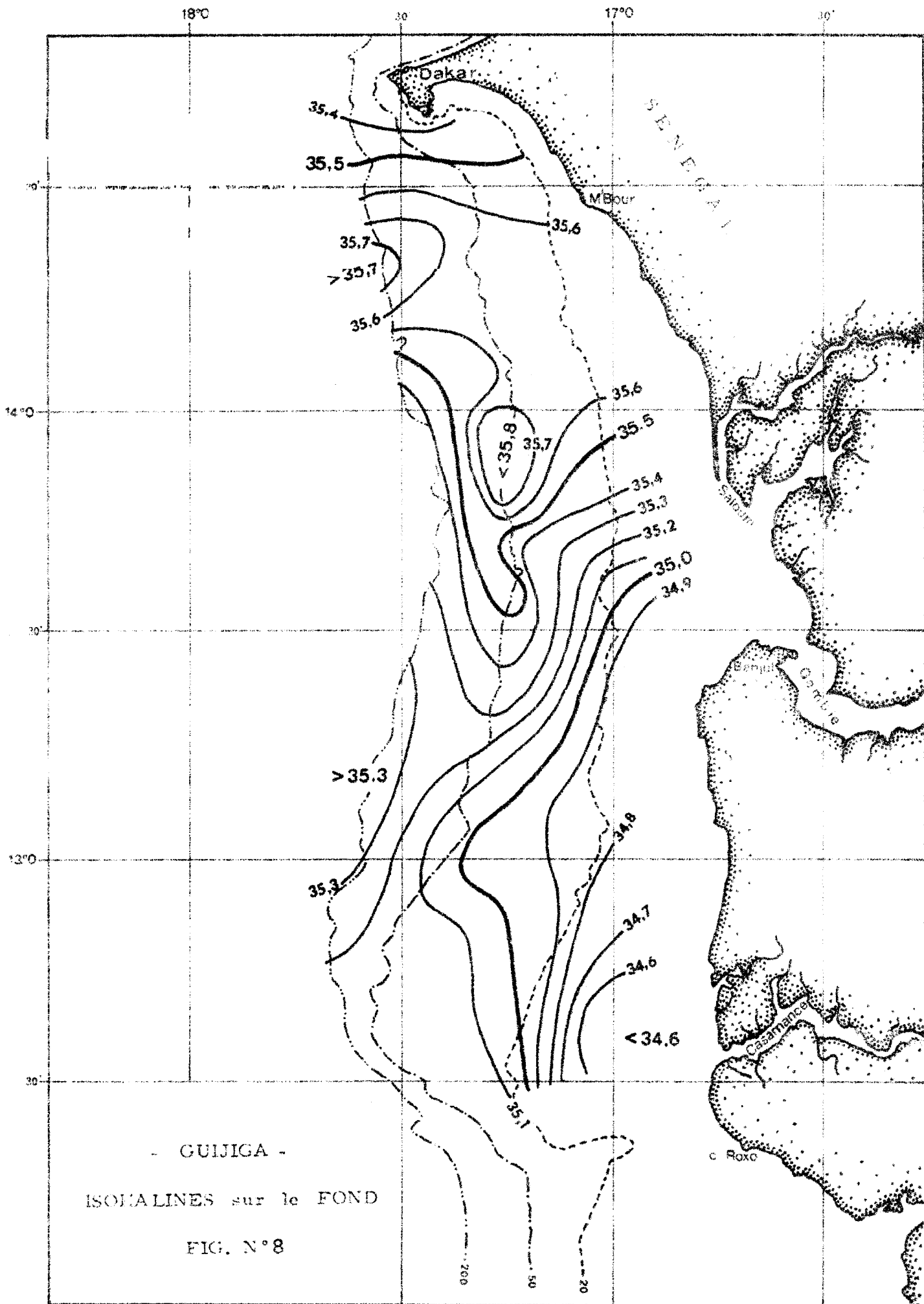
COUPE de
TEMPERATURE
SURF. / FOND
en SUIVANT

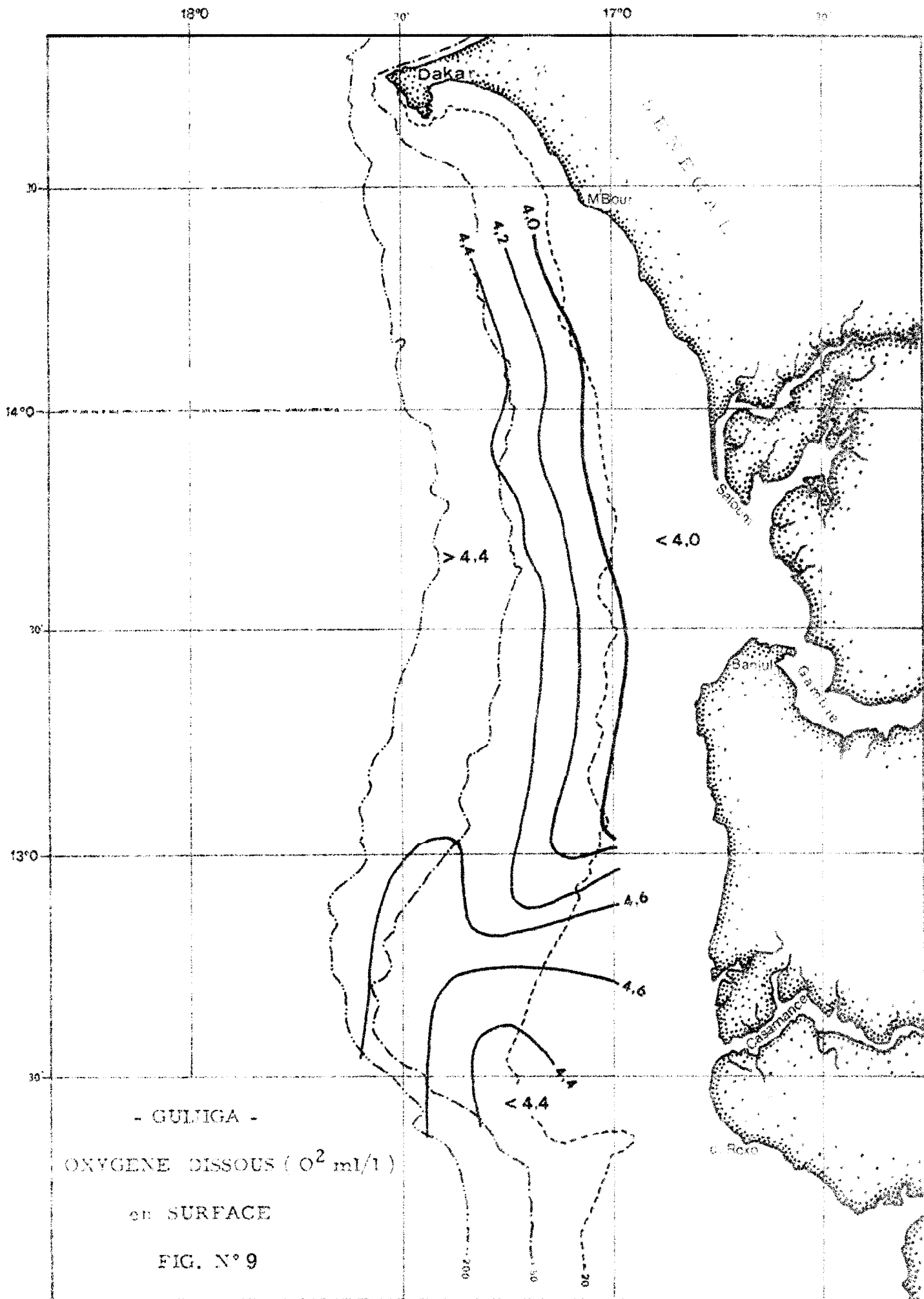
L'ISOBATHIE 200m

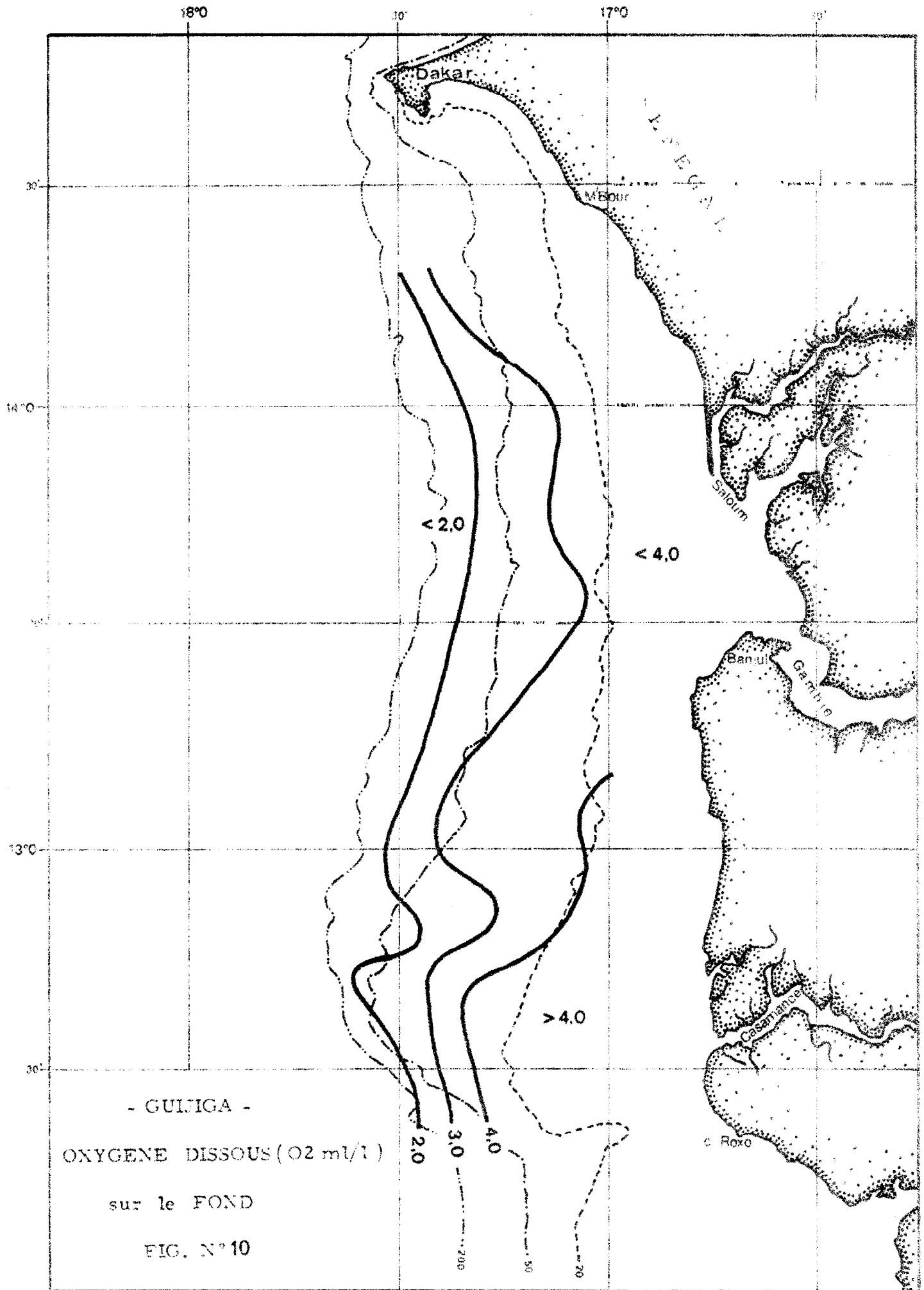
FIG. N°6











GULJIGA
 COUPE
 d'OXYGENE
 DISSOUS
 O² ml/l
 SURF./FOND
 en SUIVANT
 L'ISOBATHE 200 m

FIG. N°11

